

Mymaps : create or edit your own maps  
*Mymaps : erstellen oder editieren Sie Ihre eigenen Karten*

Catalog

My maps

My maps

List of maps

Create a new map

Carte demo

Create a new map

Indicate a title and a description of your map and specify your map options

*Geben Sie einen Titel an für die Karte, sowie eine Beschreibung und legen Sie Ihre Kartenooptionen fest*

List of maps

Title:

Untitled

Description:

☐ Public

OK

Save

Import



Create f.e. a start point, define the track and add texts to the map  
*Fügen Sie z.B. einen Startpunkt ein, legen Sie den Wegverlauf fest und fügen Texte hinzu*

Indicate a name, add a description and an image, and specify the graphic properties of your objects

*Geben Sie einen Namen an, fügen Sie eine Beschreibung und ein Bild ein, und legen Sie die graphischen Eigenschaften der Objekte fest*

Editor Objet

Nom:

Carte demo

Description:

Carte demq

Image:

Couleur:

Epaisseur du trait:

1

Actions

Fermer

Check this box to share your map

*Teilen Sie Ihre Karte indem Sie dieses Feld ankreuzen*

☐ Publique

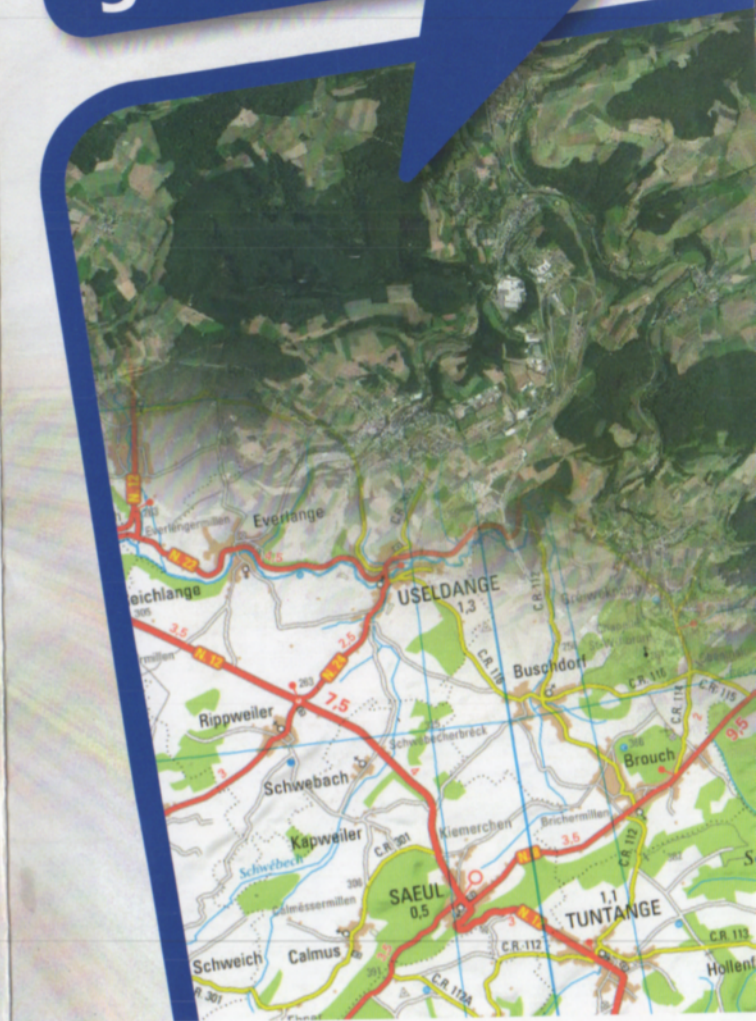


Géoportail national du Grand-Duché de Luxembourg  
 c/o Administration du Cadastre et de la Topographie

support.geoportail@act.etat.lu  
 Tel. : +352 44 901-1  
 Fax : +352 44 901-333

<http://map.geoportail.lu>

Official maps for everybody...  
*Offizielle Karten für jedermann...*



Online documentation about mymaps  
*Online Erklärungen zu den mymaps Funktionen*  
<http://mymaps.geoportail.lu>



LE GOUVERNEMENT  
 DU GRAND-DUCHÉ DE LUXEMBOURG  
 Administration du cadastre  
 et de la topographie

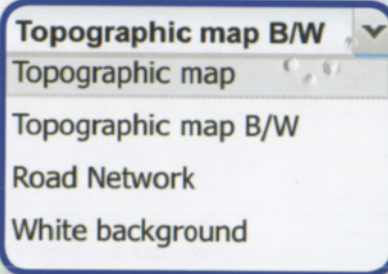


LE GOUVERNEMENT  
 DU GRAND-DUCHÉ DE LUXEMBOURG  
 Administration du cadastre  
 et de la topographie





Select as background the orthophoto, a topographic map or a combination of both  
*Wählen Sie als Hintergrund das Luftbild, eine topographische Karte oder eine Überlagerung beider*



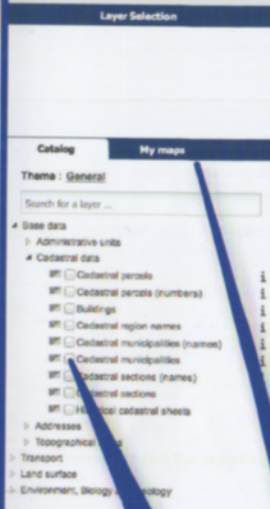
Topographic map B/W  
 Topographic map  
 Topographic map B/W  
 Road Network  
 White background




Luxembourg  
 Luxembourg-Gare  
 Rollingergrund (Luxembourg) (Rolléngergron...  
 Mühlenbach (Luxembourg) (Millebaach)  
 Belair (Luxembourg)  
 Merl (Luxembourg) (Märel)

Search for addresses, town names, toponyms, parcels, municipalities, coordinates etc.  
*Suchen Sie Adressen, Ortschaften, Flurnamen, Parzellen, Gemeinden, Koordinaten usw.*

*Measure distances, surfaces, azimuths and height profiles  
 Messen Sie ebene Distanzen, Flächen, Azimute oder Höhenprofile*




Select among many map layers in the catalog  
*Wählen Sie unter vielen Kartenebenen im Katalog*

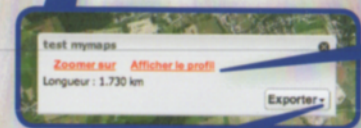


Use « mymaps » maps  
 Benutzen Sie « mymaps » Karten

Send a link to share your map  
*Schicken Sie einen Link um andere Ihre Karte zu zeigen*



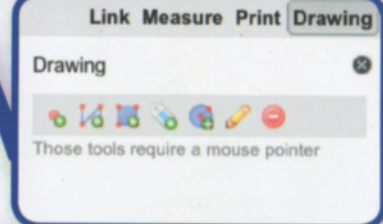
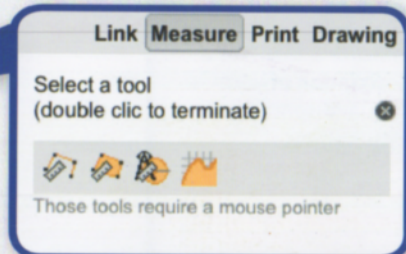
Make a comment or a rating  
*Geben Sie einen Kommentar oder eine Beurteilung an*



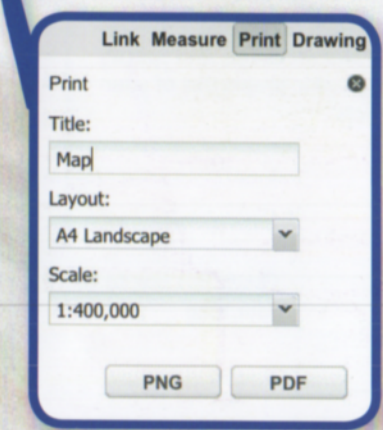
Click on a track to view the mymaps functions  
*Klicken Sie auf einen Weg um die mymaps-Funktionen zu aktivieren*



Export the data to your computer or smartphone  
*Übertragen Sie die Daten auf Ihren Rechner oder Smartphone*



Draw your own annotations in the map  
*Zeichnen Sie Ihre eigenen Anmerkungen in die Karte*



Print the map to a pdf file  
*Drucken Sie die Karte in eine pdf-Datei*